

REFERENCIAS
 ○ ESCUENNO
 — ALAMBRADO EXISTENTE
 □ PERCA A CONSTRUIR

ESCALA 1:1000

LA MEDIDURA SE ENCUENTRA VINCULADA AL P.F. UNO (ESTACION PERMANENTE)

NOTA: EL ACCESO AL LOTEO ES A TRAVÉS DE RUTA PROVINCIAL N°95-5
 NOTA 2: EL LOTEO NO CUENTA CON COMUNICACION VIAL DIRECTA A RUTA NACIONAL N°51

CUADRO DE SERVICIOS

CALLE	ANCHA	LUZ	AGUAS	CANAL	COM.
AVENIDA SIN NOMBRE 1	S	S	S	S	S
CALLE SIN NOMBRE 2	S	S	S	S	S
CALLE SIN NOMBRE 3	S	S	S	S	S
1/2 CALLE SIN NOMBRE 4	S	S	S	S	S
P.A.E. SIN NOMBRE 1	S	S	S	S	S
P.A.E. SIN NOMBRE 2	S	S	S	S	S
P.A.E. SIN NOMBRE 3	S	S	S	S	S
P.A.E. SIN NOMBRE 4	S	S	S	S	S
P.A.E. SIN NOMBRE 5	S	S	S	S	S
P.A.E. SIN NOMBRE 6	S	S	S	S	S

Nota: Las Reglas de Indicación son de 57, 187, 277 & correspondientes.

BALANCE DE UNIFICACION

SUP. S/7 MAT. 12.394	13	Hec.2.923 m ²
SUP. S/7 MAT. 12.395	18	Hec.0.746 m ²
SUP. TOTAL UNIF. S/7	31	Hec.3.669 m ²
SUP. TOTAL S/7	30	Hec.4.397,09 m ²
DIFFERENCIA EN MENOS (-)		0.728191 m ²

DETALLE DE SUPERFICIES SUBDIVISION

SUP. FRAC. 1 MAT.	1	Hec.0.481,69 m ²
SUP. FRAC. 2 MAT.	1	Hec.0.991,01 m ²
SUP. FRAC. 3 LOTEO MAT.	27	Hec.3.924,19 m ²
SUP. TOTAL S/7	30	Hec.4.397,09 m ²

DETALLE DE SUPERFICIES LOTEO

SUP. PARCELAS	18	Hec.8114,63 m ² /6
SUP. ESP. VERDES	1	Hec.5.155,75 m ² /6
SUP. CALLES	9	Hec.8.690,88 m ²
SUP. INSTITUCIONAL	0	0,983,13 m ² /6
SUP. OBRAS	0	273,80 m ²
SUP. FRAC. 3 LOTEO MAT.	27	Hec.3.924,19 m ²

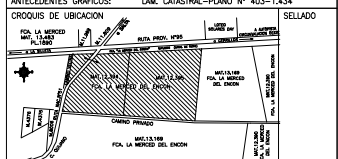
PROFESIONADO
 CERTIFICADO QUE LAS FIRMAS QUE ANTECEDEN SON AUTÉNTICAS DE:
 LAS QUE HAN SIDO PUESTAS EN MI PRESENCIA Y CORRESPONDEN
 AL P.F. N° 403-1.434
 DEL LIBRO DE REGISTRO DE FIRMAS N° 27.304-1
 SALTA, DE _____ DE 2014-____

SALTA, ABRIL DE 2014

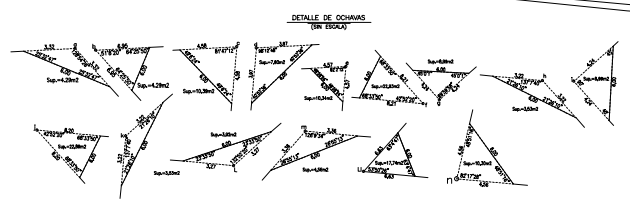
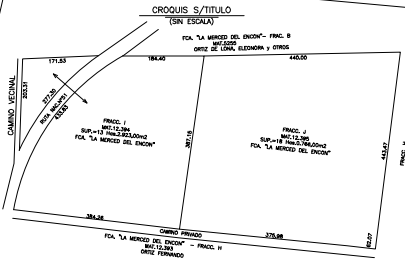
PLANO DE:
 MENSURA PARA UNIFICACION,
 SUBDIVISION y LOTEO
 DEPARTEAMENTO: ROSARIO DE LERMA
 LOCALIDAD: EL ENCON
 PROPIEDAD: FCA. "LA MERCE DEL ENCON"
 PROPIETARIOS:
 ORTIZ, NICOLAS SEVERO MAT.: 12.394
 ORTIZ, ABEL MAT.: 12.395

TITULOS INSCRIPTOS EN: CEDULAS PARCELARIAS
 NOMENCLATURA CATASTRAL - MATRICULAS: 12.394 FRACCION: I
 MATRICULAS: 12.395 FRACCION: J

ANTECEDENTES GRAFICOS: LAM. CATASTRAL-PLANO N° 403-1.434



VISADO DE OTROS ORGANISMOS
 DIRECCION GRAL. DE INMUEBLES



PROFESIONAL
 OSCAR LUCIANO SAavedra
 INGENIERO GEOMETRA Y TOPOGRAFO
 MAT. PROF. 489