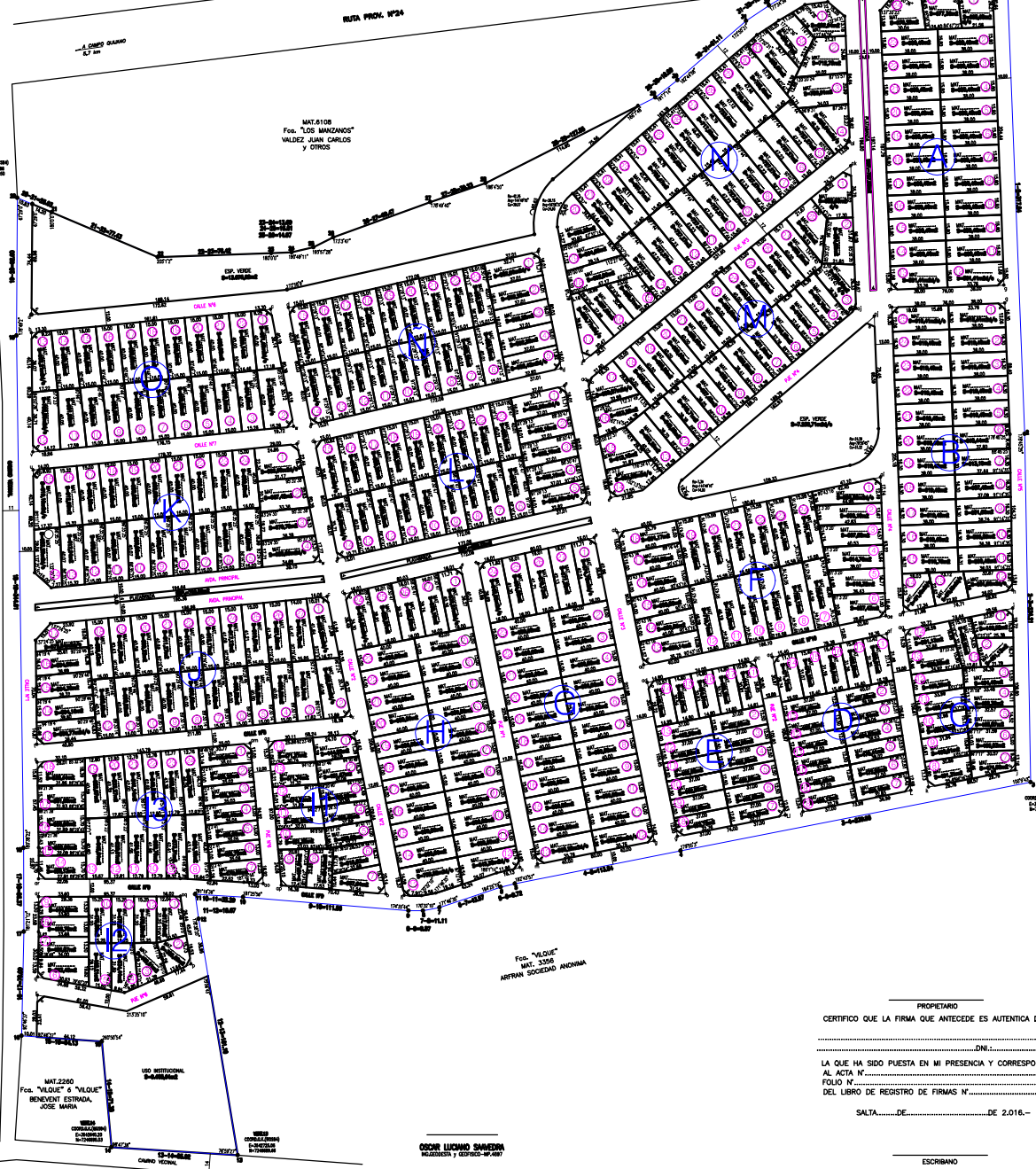
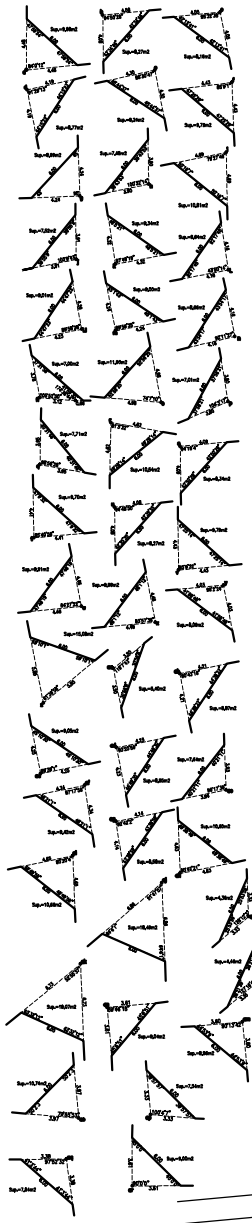


ESCALA 1:1.500

- REFERENCIAS**
- LIMITE DE MENSURA
 - ESTRADA
 - POSTE

DETALLE DE OCHAVAS (SIN ESCALA)



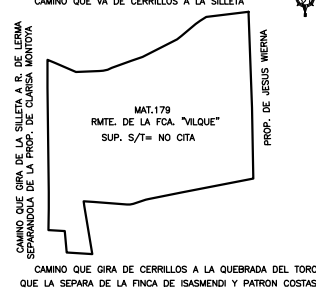
CALLE	AGUA	LUZ	ESCRIBAN	GR	PAV	C.C.
CALLE						
CAMINO VERDEAL	SI	SI	NO	NO	NO	NO
Nº 1	SI	SI	NO	NO	NO	NO
Nº 2	SI	SI	NO	NO	NO	NO
AVDA. PRINCIPAL	SI	SI	NO	NO	NO	NO
PJE. Nº 1	SI	SI	NO	NO	NO	NO
PJE. Nº 2	SI	SI	NO	NO	NO	NO
PJE. Nº 3	SI	SI	NO	NO	NO	NO
PJE. Nº 4	SI	SI	NO	NO	NO	NO
PJE. Nº 5	SI	SI	NO	NO	NO	NO
PJE. Nº 6	SI	SI	NO	NO	NO	NO
PJE. Nº 7	SI	SI	NO	NO	NO	NO
PJE. Nº 8	SI	SI	NO	NO	NO	NO
PJE. Nº 9	SI	SI	NO	NO	NO	NO
PJE. Nº 10	SI	SI	NO	NO	NO	NO

DETALLE DE SUPERFICIES DEL LOTEO

SUP.S/M PARCELAS 23 Has.9.943,98 m2
 SUP.S/M ESP. VERDE 2 Has.0.912,63 m2
 SUP.S/M INSTITUCIONAL 9.403,64 m2
 SUP.S/M CALLES y Pjes. 7 Has.9.945,45 m2
 SUP.S/M OCHAVAS 579,01 m2
 SUP. TOTAL S/M 35 Has.0.784,71 m2
 SUP. S/T NO CITA

Fol. "EL PORTON"
 MAT. 741
 RUEN MONROY ELENA HELVETA

CROQUIS S/TITULOS
 (SIN ESCALA)



SALTA, NOVIEMBRE DE 2015

PLANO DE:
MENSURA Y LOTEO

DEPARTAMENTO: ROSARIO DE LERMA
 LOCALIDAD: LA SILLETA
 PROPIEDAD: FCA. VILQUE
 BARRIO:
 PROPIETARIOS: MUÑOZ BRACERO, CRISTOBAL

TITULOS INSCRIPTOS EN: CEDULA PARCELARIA
 NOMENCLATURA CATASTRAL - MATRICULA: 179
 ANTECEDENTES GRAFICOS: LAMINA CATASTRAL - PL. Nº 188 y 320

CROQUIS DE UBICACION

SELLADO

1639
 84
 LA PAZ

3420

VISADO DE OTROS ORGANISMOS

DIRECCION GRAL. DE INMUEBLES

PROPIETARIO
 CERTIFICO QUE LA FIRMA QUE ANTECEDE ES AUTENTICA DE:

 LA QUE HA SIDO PUESTA EN MI PRESENCIA Y CORRESPONDE AL ACTA N°
 FOLIO N°
 DEL LIBRO DE REGISTRO DE FIRMAS N°
 SALTA, DE DE DE 2015.-
 ESCRIBANO

OSCAR LUCHIANO CAMARON
 INGENIERO EN TOPOGRAFIA
 C.I.C. 10.230